

Parque Natural de la Sierra y Cañones de Guara



Sendero S-2: Pacos de Morrano

Sendero peatonal de trazado circular. Dificultad: baja.

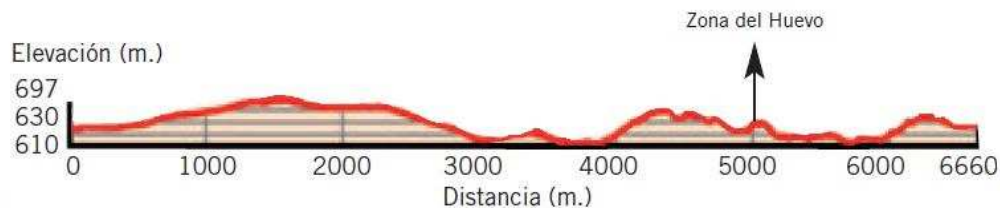
MIDE

Valoración: del 1 a 5 de menor a mayor dificultad.

Condiciones de verano, sin nieve.

El medio no está exento de riesgos	1			Horario a pie 2 h
Sendas o señalización que indican la continuidad	2			Desnivel acumulado 249 m
Marcas por caminos de herradura	2			Distancia horizontal 6.660 m
De 1 a 3 horas de marcha efectiva	2			Tipo de recorrido circular

Es muy importante llevar agua y protección solar.



Este fácil recorrido nos permite pasear por los montes próximos al pueblo de Morrano y descubrir las impresionantes formaciones geológicas de la Sierra de Guara a través de los restos del delta fluvial que es la Peña Falconera, también conocida como el Huevo de Morrano. El itinerario discurre por ambientes muy diversos, desde paisajes humanizados donde olivos, almendros y campos de labor nos enseñan algunos de los cultivos tradicionales de la zona, pasando por los pinares de pino silvestre, que son los más meridionales del Alto Aragón, hasta finalmente culminar en las grandes paredes rocosas donde viven especies rupícolas de gran interés. En definitiva, un recorrido muy interesante que ofrece al naturalista un amplio abanico en la observación de especies, tanto animales como vegetales.

Recorrido: A la entrada del pueblo de Morrano, junto a la parada del autobús, se inicia el sendero que recorre las calles hasta llegar a la plaza mayor, donde se rodea la cruz sobre un gran pedestal de piedra y se continúa por la calle principal, que asciende levemente hasta llegar a una balsa y una pequeña plaza. Desde aquí, el sendero abandona el pueblo paralelo a unos campos de cultivo.


Tras unos minutos el camino se topa con la carretera, donde se debe extremar la precaución al cruzar y enseguida continúa por una pista forestal que se adentra en los pinares de pino silvestre de Morrano. Este pista coincide con el recorrido que realizan los barranquistas para llegar al punto de inicio del barranco de la Peonera.

Tras varios kilómetros se alcanza el final de la pista, donde continúa el camino por una estrecha senda que sale a la derecha. A pocos metros nos encontramos con el impresionante farallón rocoso denominado "El Huevo". El sendero rodea esta impresionante formación volviendo hacia el pueblo, y en el camino aparece un desvío a la izquierda que enlaza con el sendero S-1

Fuente de la Tamara. Continuando el camino principal S-2 se vuelve a cruzar la carretera poco antes de entrar en Morrano. Se accede al pueblo por una calle que conduce a la balsa de agua por la que pasamos al inicio y tomando la calle de la izquierda se llega al punto de partida.



Morrano



"El Huevo" de Morrano

POR SU SEGURIDAD: Con lluvia y hielo extreme la precaución y utilice calzado adecuado.

RECUERDE: Cada visitante es responsable de su propia seguridad. Extreme la prudencia en su comportamiento y actividades en el interior del Espacio Natural Protegido.

Parque Natural de la Sierra y Cañones de Guara


Sendero S-2: Pacos de Morrano

Accesos: Morrano se encuentra en el kilómetro 3 de la carretera A-1227, siendo el acceso más rápido por la carretera N-240, tomando el desvío hacia Abiego y posteriormente dirigirse a Bierge, donde se continúa por la carretera hasta el casco urbano de Morrano.

Enlace con otros senderos: Este itinerario enlaza con el S-1 Fuente de la Tamara. Una vez rodeada la Peña Falconera, o Huevo de Morrano, y continuando el sendero de regreso a Morrano, se encuentra a mano izquierda la senda que conduce directamente hasta la Fuente de la Tamara. Una vez allí se puede llegar hasta el Salto de Bierge por el sendero S-1.



Peña Falconera o Huevo de Morrano



Pinares de Morrano

